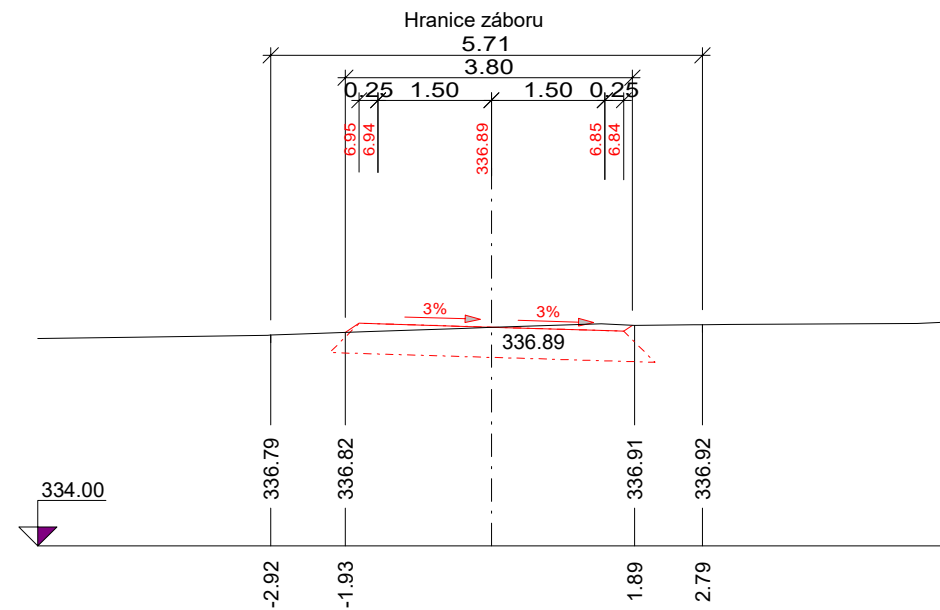
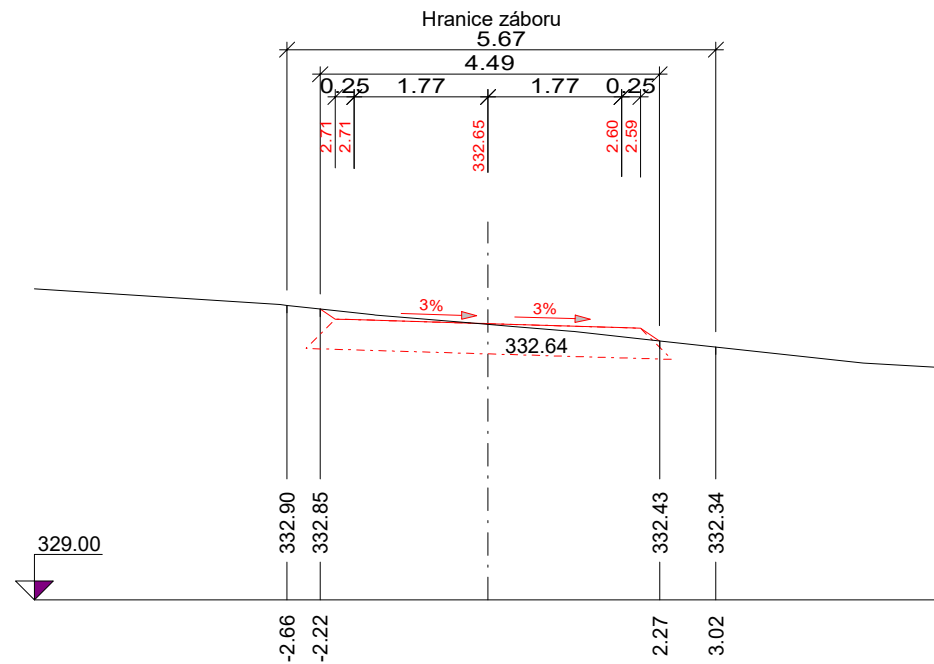


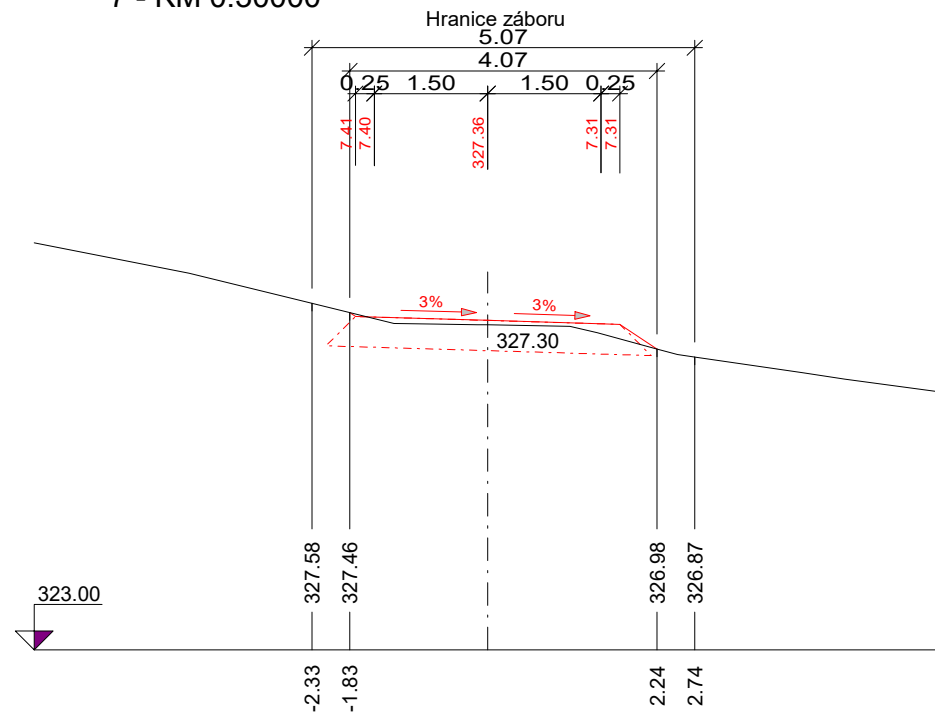
1 - KM 0.00500



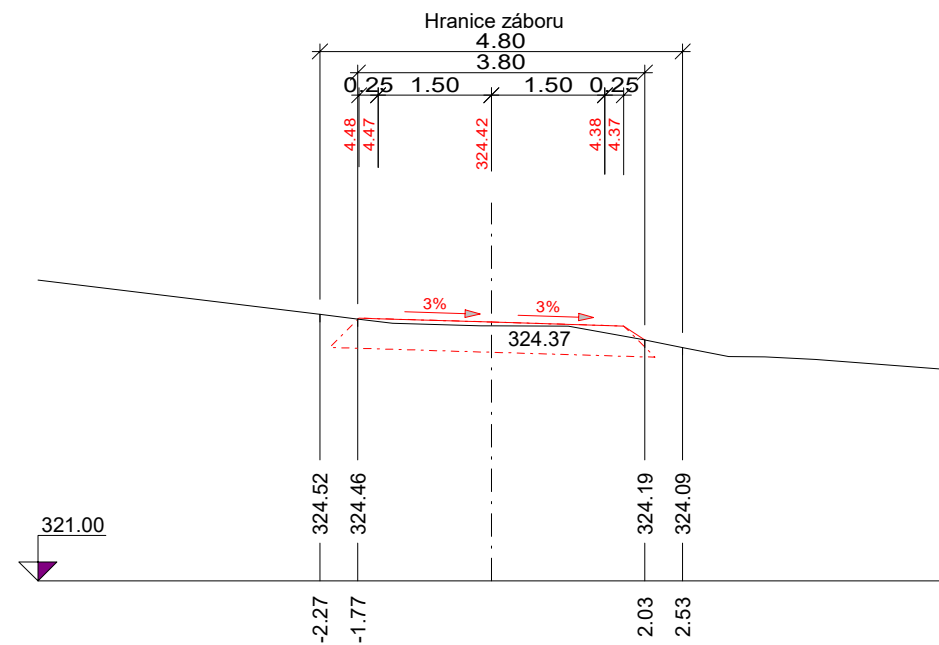
4 - KM 0.15000



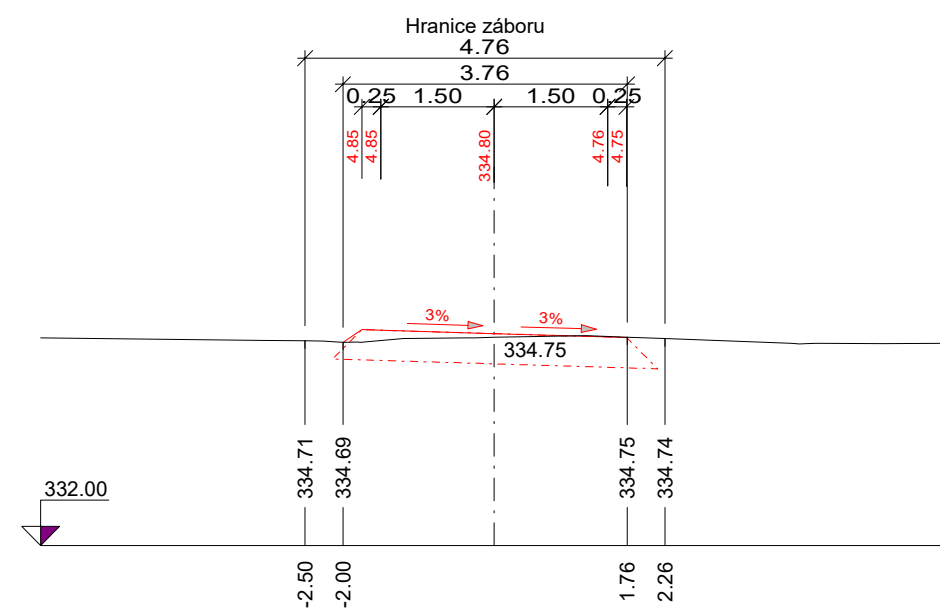
7 - KM 0.30000



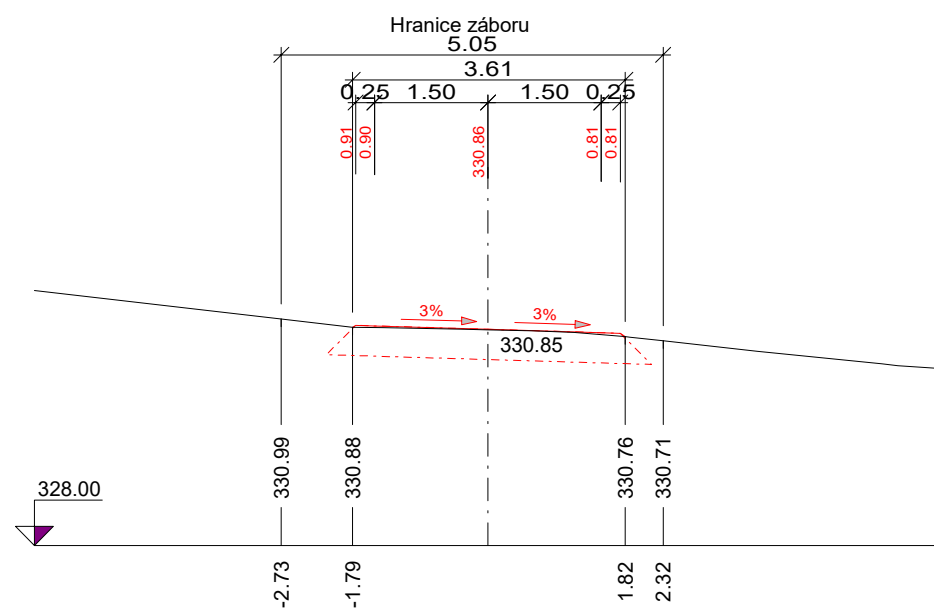
10 - KM 0.45000



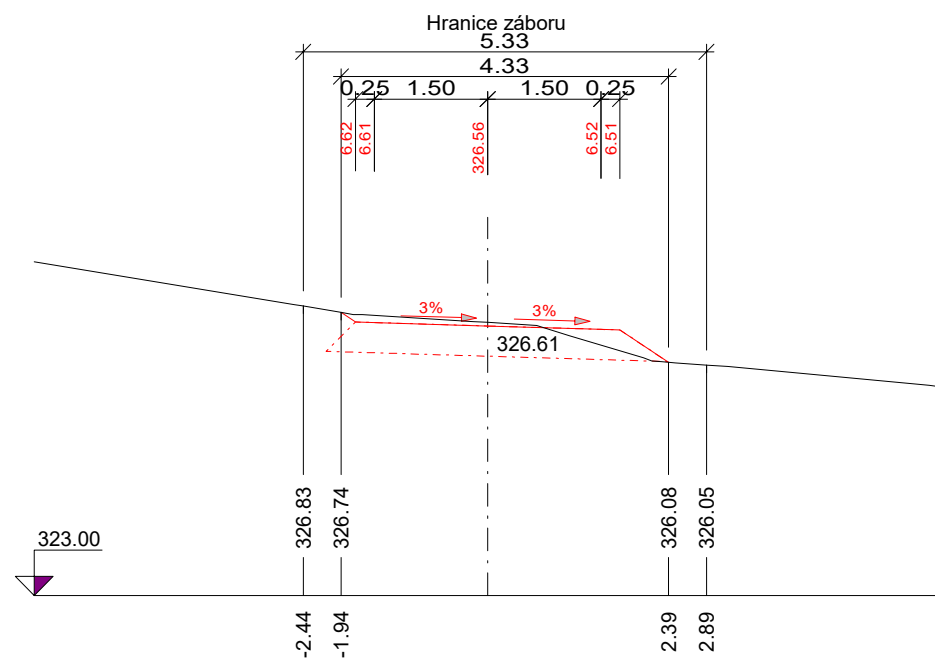
2 - KM 0.05000



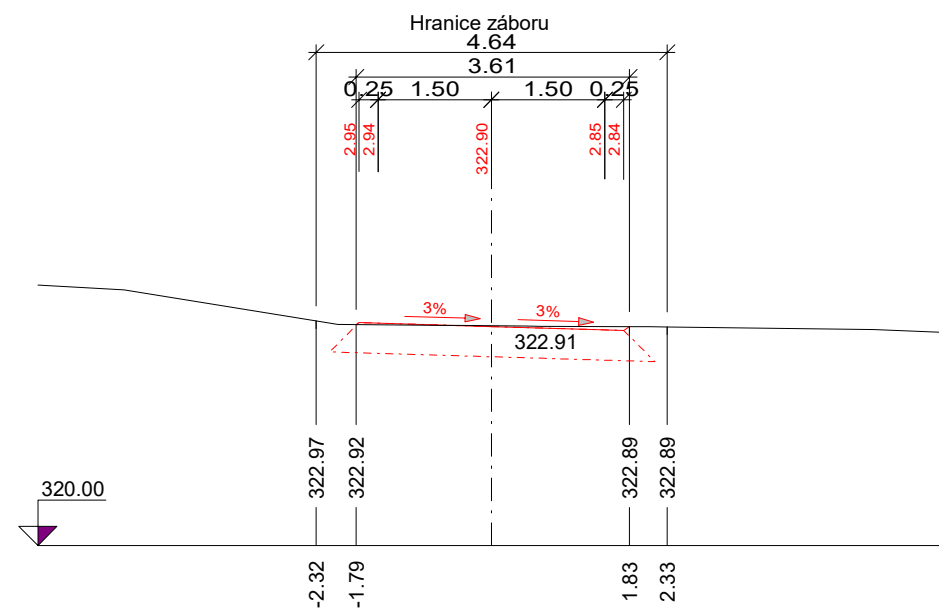
5 - KM 0.20000



8 - KM 0.35000



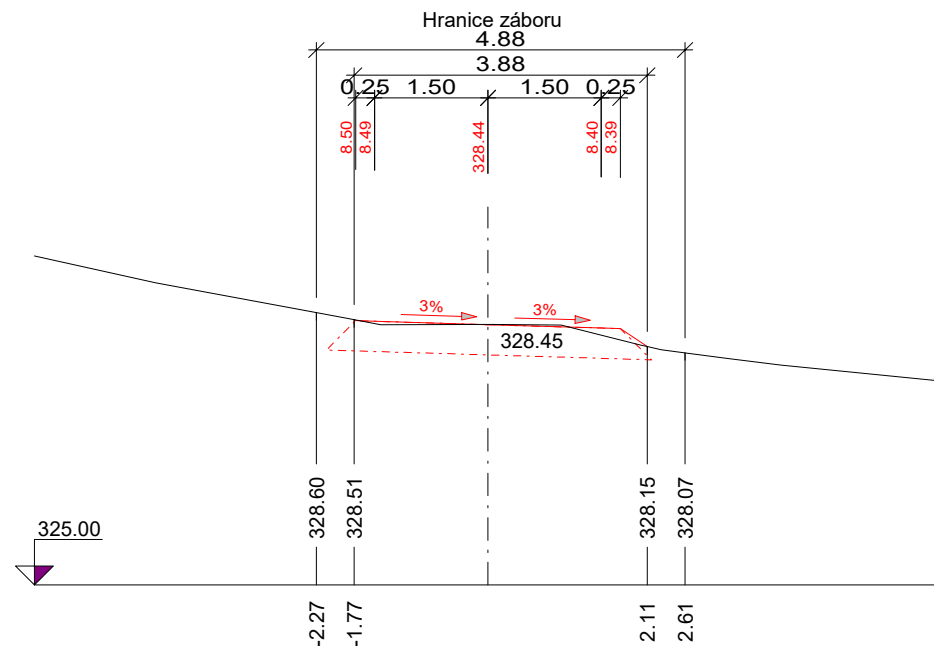
11 - KM 0.51000



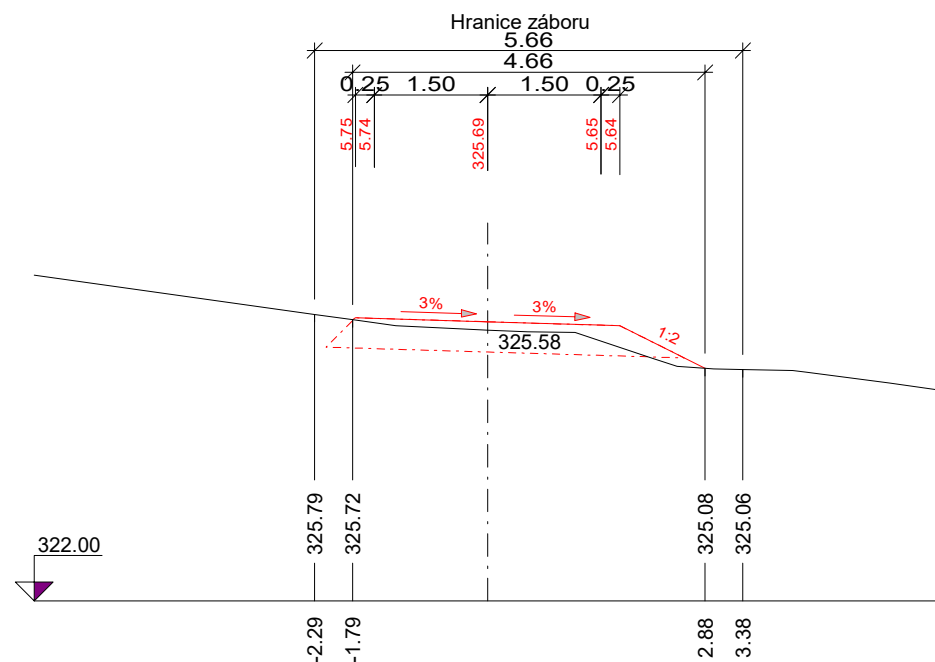
3 - KM 0.10000




6 - KM 0.25000



9 - KM 0.40000



		GEODETICKÉ SDRUŽENÍ s.r.o. Pod Anenskou 245, 261 01 Příbram www.geodetpb.cz	
		OKRES: Česká Lípa	OBEC: Doksy
KATASTRÁLNÍ ÚZEMÍ: Kruh v Podbezdězi		STUPEŇ	PSZ
ODBĚRATEL: Státní pozemkový úřad KPÚ pro Liberecký kraj Pobočka Česká Lípa		ČÍSLO ZAKÁZKY	07/2019
		DATUM	A2
		FORMÁT	A2
DOKUMENTACE TECHNICKÉHO ŘEŠENÍ PSZ Polní cesta VC1 PRÍČNÉ ŘEZY		MĚŘÍTKO 1:1000/100	Č. VÝKRESU 10